PERFIL TRECHO 06
ESCALA HORIZONTAL 1:1000
ESCALA VERTICAL 1:100

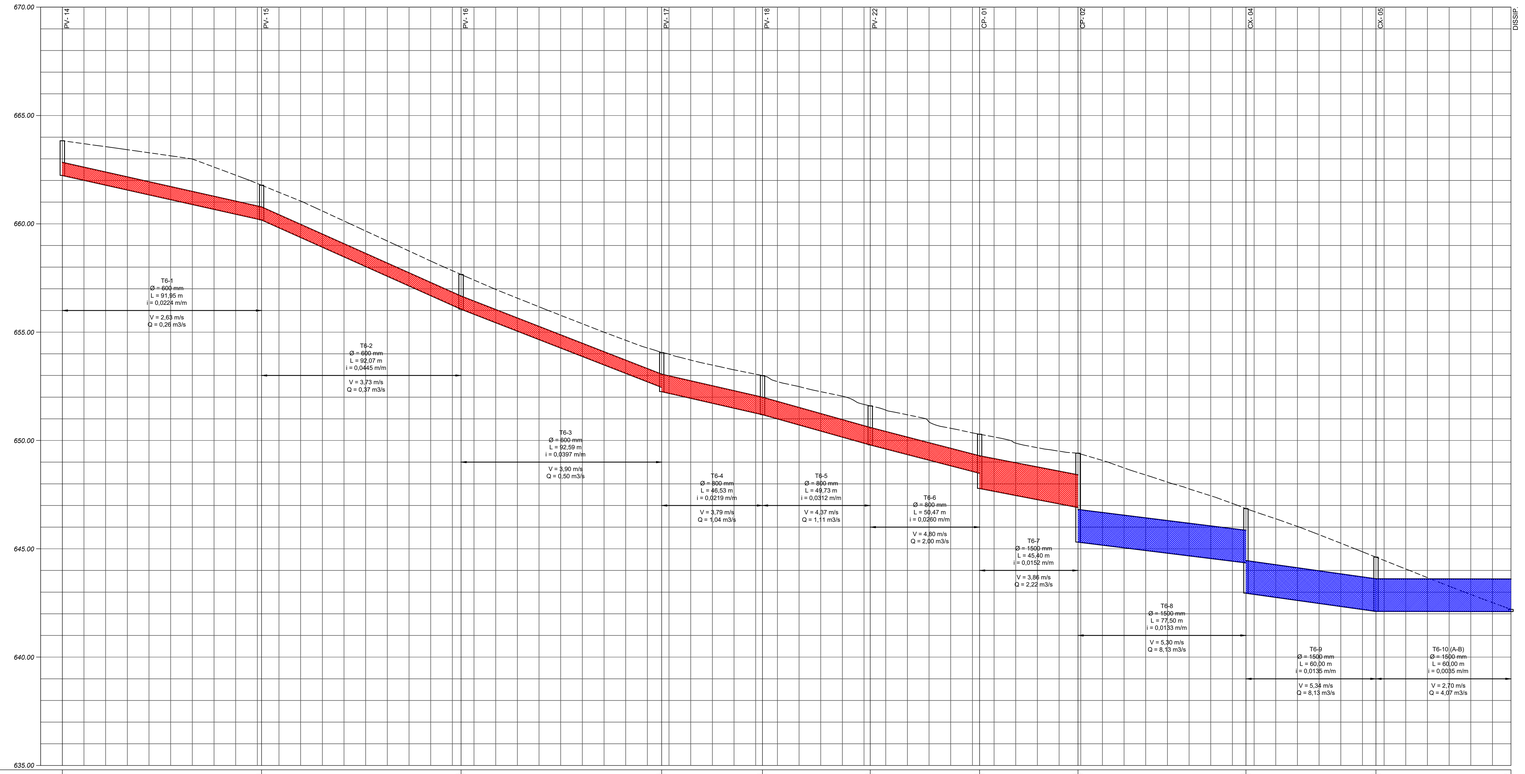


| | | | | | | | | | | | | | | | | | | | | | | | | |
|---|---|---|---|---|---|---|---|---|---|---|---|---|---|---|---|---|---|---|---|---|---|---|---|---|
| PROF. TUBULAÇÃO | 1,00 | | | 1,00 | 1,00 | | | 1,00 | 1,00 | | | 1,00 | 1,00 | | | 1,00 | 1,00 | | | 1,00 | 2,50 | | | 2,00 | 3,00 | | | 2,00 | 2,00 | | 0,10 |
| COTAS – TAMPÃO | 663,98 | | | 666,20 | 667,08 | | | 666,10 | 667,70 | | | 665,12 | 666,42 | | | 661,26 | 663,00 | | | 648,95 | 651,48 | | | 646,34 | 647,24 | | | 646,95 | 648,45 | | | 644,32 | 645,22 | | | 646,11 | 646,41 | | - |
| COTAS – GALERIA | 663,28 | | | 666,20 | 667,08 | | | 666,10 | 667,70 | | | 665,12 | 666,22 | | | 661,26 | 663,00 | | | 648,95 | 649,68 | | | 646,14 | 647,24 | | | 646,95 | 648,45 | | | 644,32 | 645,22 | | | 646,11 | 646,21 | | 641,90 |
| COTAS – TERRENO | 663,98 | | | 667,08 | 667,08 | | | 667,70 | 667,70 | | | 666,42 | 666,42 | | | 663,00 | 663,00 | | | 651,48 | 651,48 | | | 648,14 | 648,14 | | | 648,45 | 648,45 | | | 645,22 | 645,22 | | | 646,41 | 646,41 | | 642,00 |
| COMPRIMENTO ACUM. | 0,00 | | | 91,95 | | | | 184,02 | | | | 276,61 | | | | 323,14 | | | | 372,87 | | | | 423,34 | | | | 468,74 | | | | 546,24 | | | | 606,24 | | | | 666,24 |

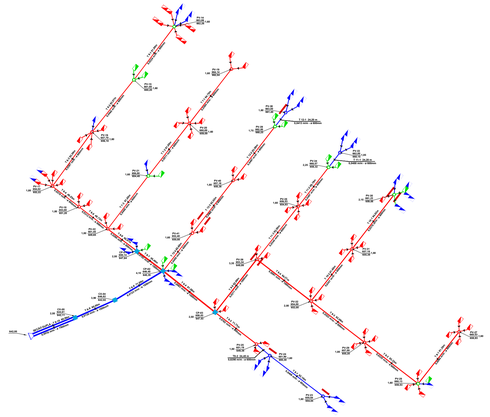

SEM ESCALA

PERFIL TRECHO 07
ESCALA HORIZONTAL 1:1000
ESCALA VERTICAL 1:100

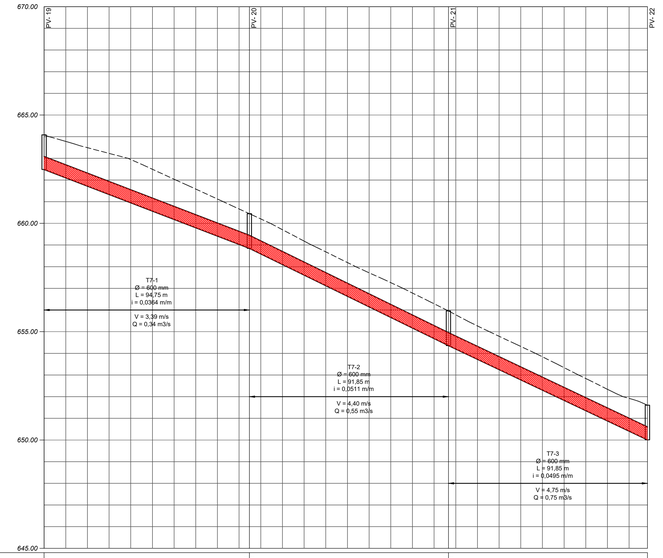


| | | | | | | | | | | | | | | | | | | | | | | | | |
|---|---|---|---|---|---|---|---|---|---|---|---|---|---|---|---|---|---|---|---|---|---|---|---|---|
| PROF. TUBULAÇÃO | 1,00 | | | 1,00 | 1,00 | | | 1,00 | 1,00 | | | 1,00 |
| COTAS – TAMPÃO | 664,14 | | | 666,60 | | | | 666,60 | | | | - |
| COTAS – GALERIA | 662,54 | | | 665,00 | 665,00 | | | 664,40 | 664,40 | | | 660,55 |
| COTAS – TERRENO | 664,14 | | | 666,60 | 666,60 | | | 666,60 | 666,60 | | | 661,95 |
| COMPRIMENTO ACUM. | 0,00 | | | 94,75 | | | | 186,60 | | | | 278,45 |

PERFIL TRECHO 08
ESCALA HORIZONTAL 1:1000
ESCALA VERTICAL 1:100

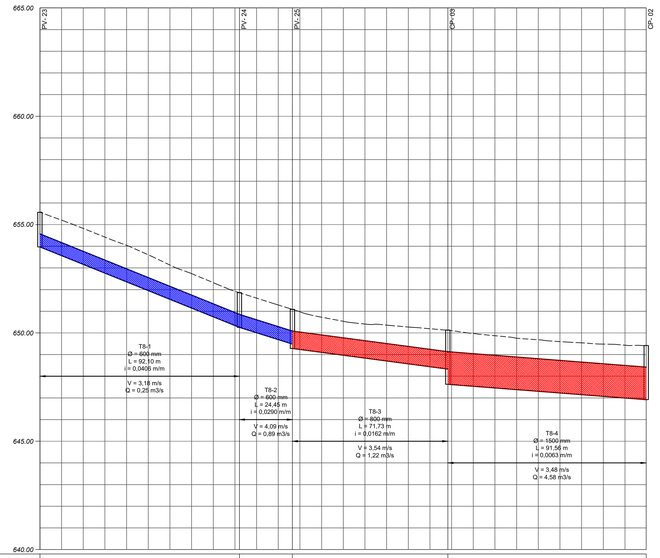


| | | | | | | | | | | | | | | | | | | | | | | | | |
|---|---|---|---|---|---|---|---|---|---|---|---|---|---|---|---|---|---|---|---|---|---|---|---|---|
| PROF. TUBULAÇÃO | 1,00 | | | 1,00 | 1,00 | | | 1,00 | 1,00 | | | 1,00 | 2,50 | | | 2,50 |
| COTAS – TAMPÃO | 665,04 | | | 667,90 | 667,19 | | | 666,53 | | | | - |
| COTAS – GALERIA | 663,54 | | | 666,30 | 666,59 | | | 647,23 | | | | 646,95 |
| COTAS – TERRENO | 665,04 | | | 667,90 | 667,19 | | | 666,53 | 647,23 | | | 646,45 |
| COMPRIMENTO ACUM. | 0,00 | | | 92,10 | 116,55 | | | 188,28 | | | | 279,84 |

PERFIL TRECHO 10
ESCALA HORIZONTAL 1:1000
ESCALA VERTICAL 1:100

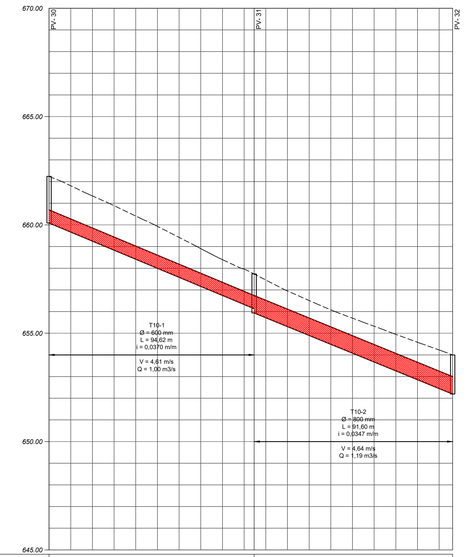


| | | | | | | | | | | | | | | | | | | | | | | | | |
|---|---|---|---|---|---|---|---|---|---|---|---|---|---|---|---|---|---|---|---|---|---|---|---|---|
| PROF. TUBULAÇÃO | 2,15 | | | 1,00 | 1,00 | | | 1,00 |
| COTAS – TAMPÃO | 669,23 | | | 667,78 | | | | - |
| COTAS – GALERIA | 666,00 | | | 666,59 | 666,38 | | | 663,20 |
| COTAS – TERRENO | 669,23 | | | 667,78 | 666,38 | | | 664,50 |
| COMPRIMENTO ACUM. | 0,00 | | | 94,62 | | | | 186,22 |

## LEGENDA:

- DISSIPADOR EXISTENTE
- DISSIPADOR A CONSTRUIR
- DISSIPADOR A SUBSTITUIR
- PV EXISTENTE
- PV A CONSTRUIR
- PV A SUBSTITUIR
- BOCA DE LOBO EXISTENTE
- BOCA DE LOBO A CONSTRUIR
- BOCA DE LOBO A SUBSTITUIR
- BOCA DE LEÃO EXISTENTE
- CAIXA DE PASSAGEM EXISTENTE
- GALERIA EXISTENTE
- GALERIA A CONSTRUIR
- GALERIA A SUBSTITUIR
- SARJETÃO EXISTENTE
- SARJETÃO A CONSTRUIR
- R — RAMAL
- CAIXA DE PASSAGEM A CONSTRUIR

Título:
PERFIL LONGITUDINAL DA BACIA 02-A

MUNICÍPIO DE LUPÉRCIO - SP

Folha:
14-B/14

PROPRIETÁRIO: MUNICÍPIO DE LUPÉRCIO
CNPJ: 44.518.397/0001-83
MUNICÍPIO: LUPÉRCIO ESTADO UF: SP
PROJETO: ATUALIZAÇÃO DO PLANO DIRETOR DE DRENAGEM URBANA NO MUNICÍPIO DE LUPÉRCIO - SP
ART:
DATA: SETEMBRO/2021 ESCALA: INDICADAS

Quadro de Assinaturas e Aprovação:

Prop.: _____
RESPONSÁVEL DA PREFEITURA

Resp. Téc.: _____
EDSON GERALDO SABBAG JUNIOR
ENGENHEIRO CIVIL - CREA: 5061405394

Executado por:

F.S. PROJETOS AMBIENTAIS EIRELI EPP

Rua Adão Stroppa, 385 - CEP 17.525-180 - Marília/SP - Fone: (14) 99147-4648