

EDIFICAÇÃO EXISTENTE  
A = 76,60 m<sup>2</sup>

EDIFICAÇÃO EXISTENTE  
A = 696,62 m<sup>2</sup>

AMPLIAÇÃO GARAGEM  
A = 143,91 m<sup>2</sup>  
PISO CIMENTADO EXISTENTE

GARAGEM COBERTA  
A = 125,05 m<sup>2</sup>  
PISO CIMENTADO NOVO

MURO A SER EXECUTADO

PLANTA BAIXA – AMPLIAÇÃO  
ESCALA 1:100



PROJETO ARQUITETÔNICO | FL 04/04  
 OBRA: AMPLIAÇÃO DO CENTRO DE SAÚDE  
 DE LUPÉRCIO  
 PROPOSTA 11734.7390001/23-001

RUA PRAÇA ANTONIO DAUM, N° 67 – CENTRO  
 LUPÉRCIO – SP  
 PROP: PREFEITURA MUNICIPAL DE LUPÉRCIO

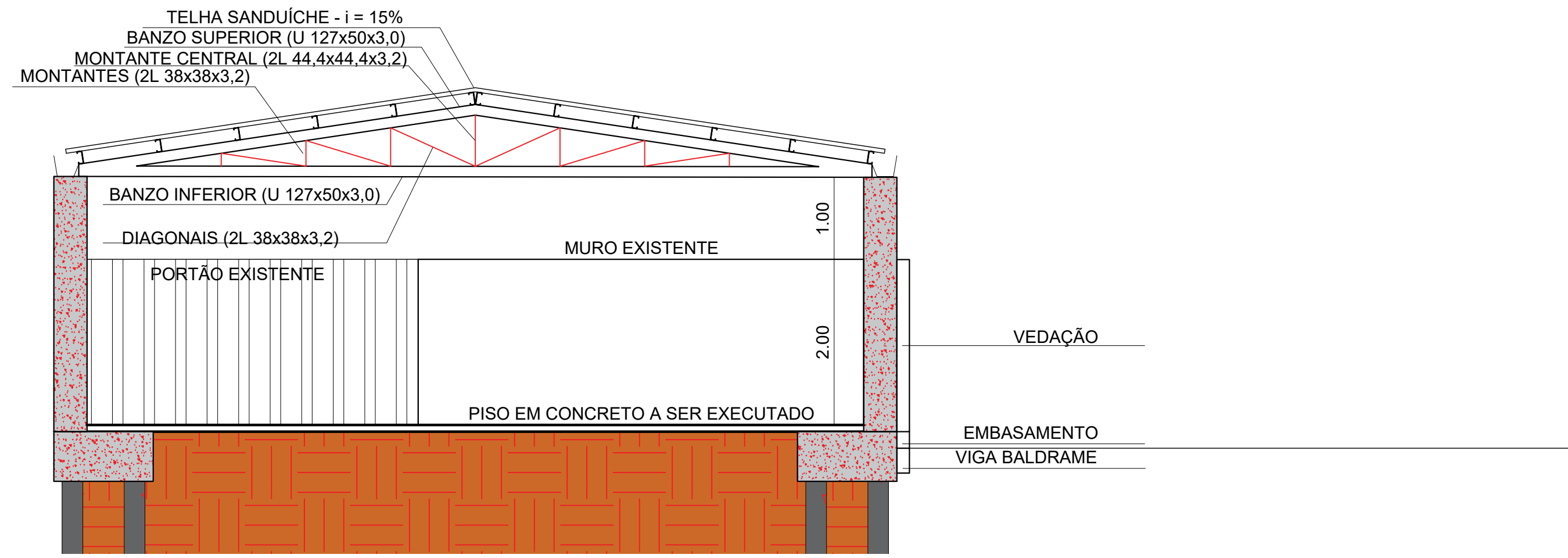
DECLARO QUE A APROVAÇÃO DO PROJETO PELA PREFEITURA NÃO  
 IMPLICA NO RECONHECIMENTO DO DIREITO DE PROPRIEDADE DO  
 TERRENO

PROPRIETÁRIO: PREFEITURA MUNICIPAL DE LUPÉRCIO  
 CNPJ: 44.518.397/0001-83

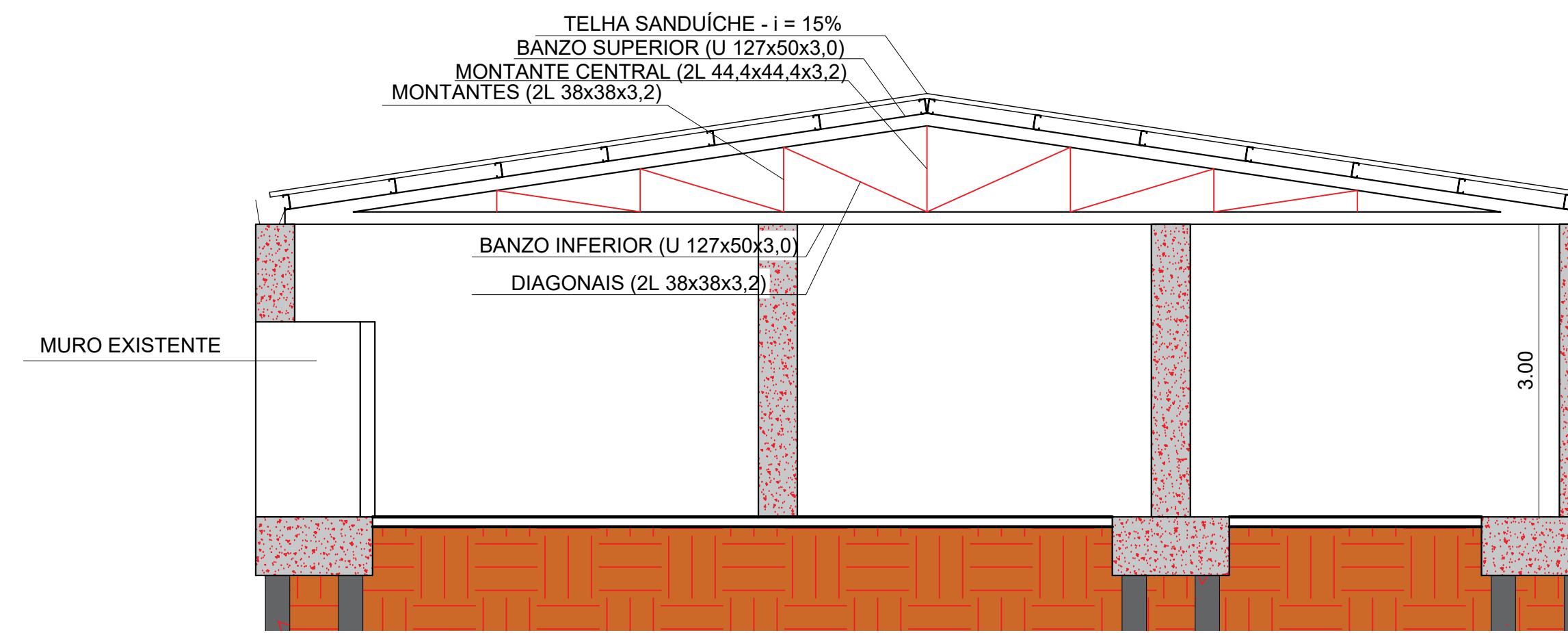
AUTOR DO PROJ. RESP. TÉCNICO  
**JONATHAN KIRSCHNER**  
 Engenheiro Civil CREA/SP 5070251/341

ÁREAS:	
EXISTENTE 1.....	696,62 m <sup>2</sup>
EXISTENTE 2.....	76,02 m <sup>2</sup>
AMPLIAÇÃO 1.....	143,91 m <sup>2</sup>
AMPLIAÇÃO 2.....	125,05 m <sup>2</sup>
TOTAL .....	1.041,60 m <sup>2</sup>

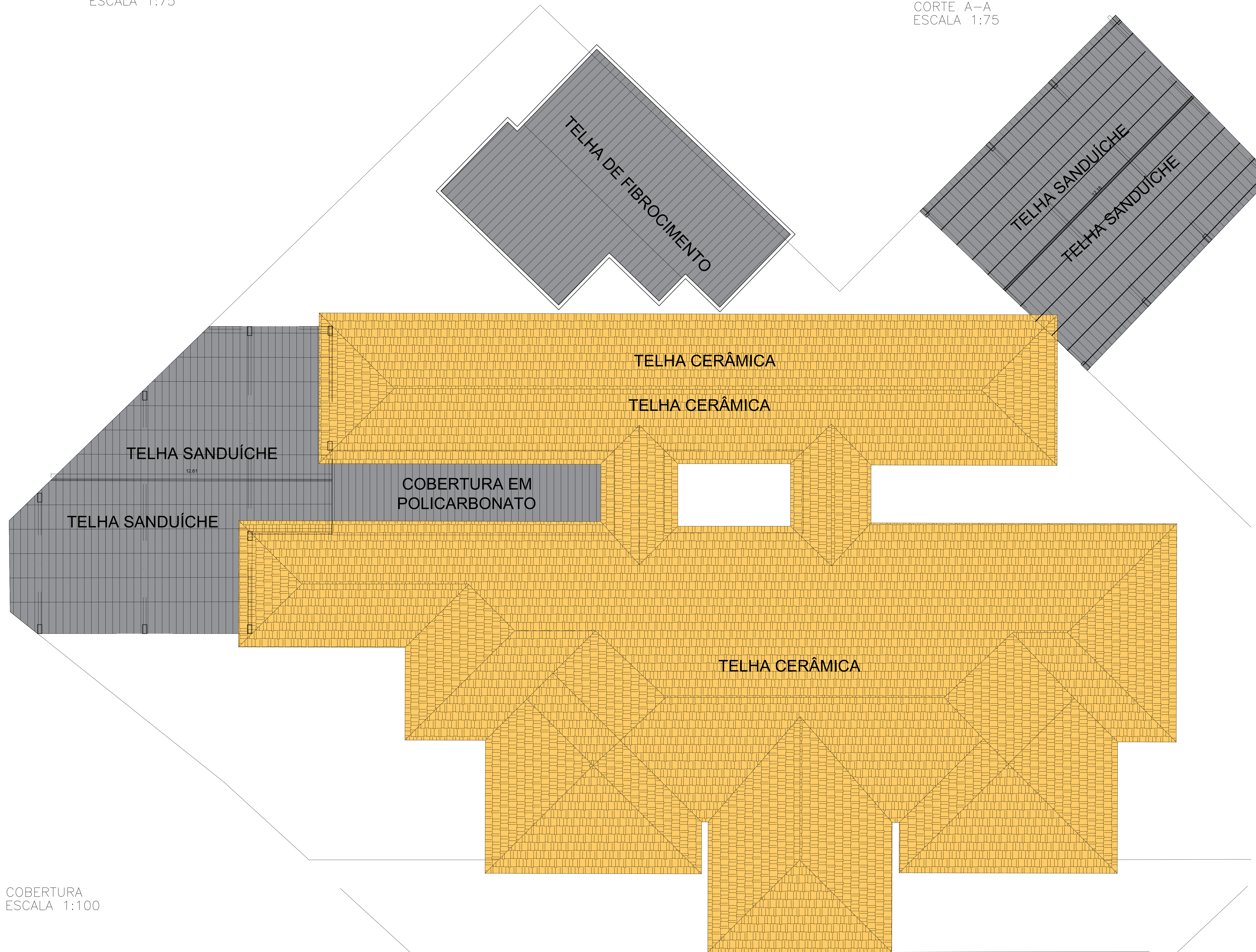




CORTE B-B  
ESCALA 1:75



CORTE A-A  
ESCALA 1:75



COBERTURA  
ESCALA 1:100



PROJETO ARQUITETÔNICO | FL 02/04  
 OBRA: AMPLIAÇÃO DO CENTRO DE SAÚDE  
 DE LUPÉRCIO  
 PROPOSTA 11734.7390001/23-001

RUA PRAÇA ANTONIO DAUM, N° 67 – CENTRO  
 LUPÉRCIO – SP  
 PROP: PREFEITURA MUNICIPAL DE LUPÉRCIO

DECLARO QUE A APROVAÇÃO DO PROJETO PELA PREFEITURA NÃO IMPLICA NO RECONHECIMENTO DO DIREITO DE PROPRIEDADE DO TERRENO

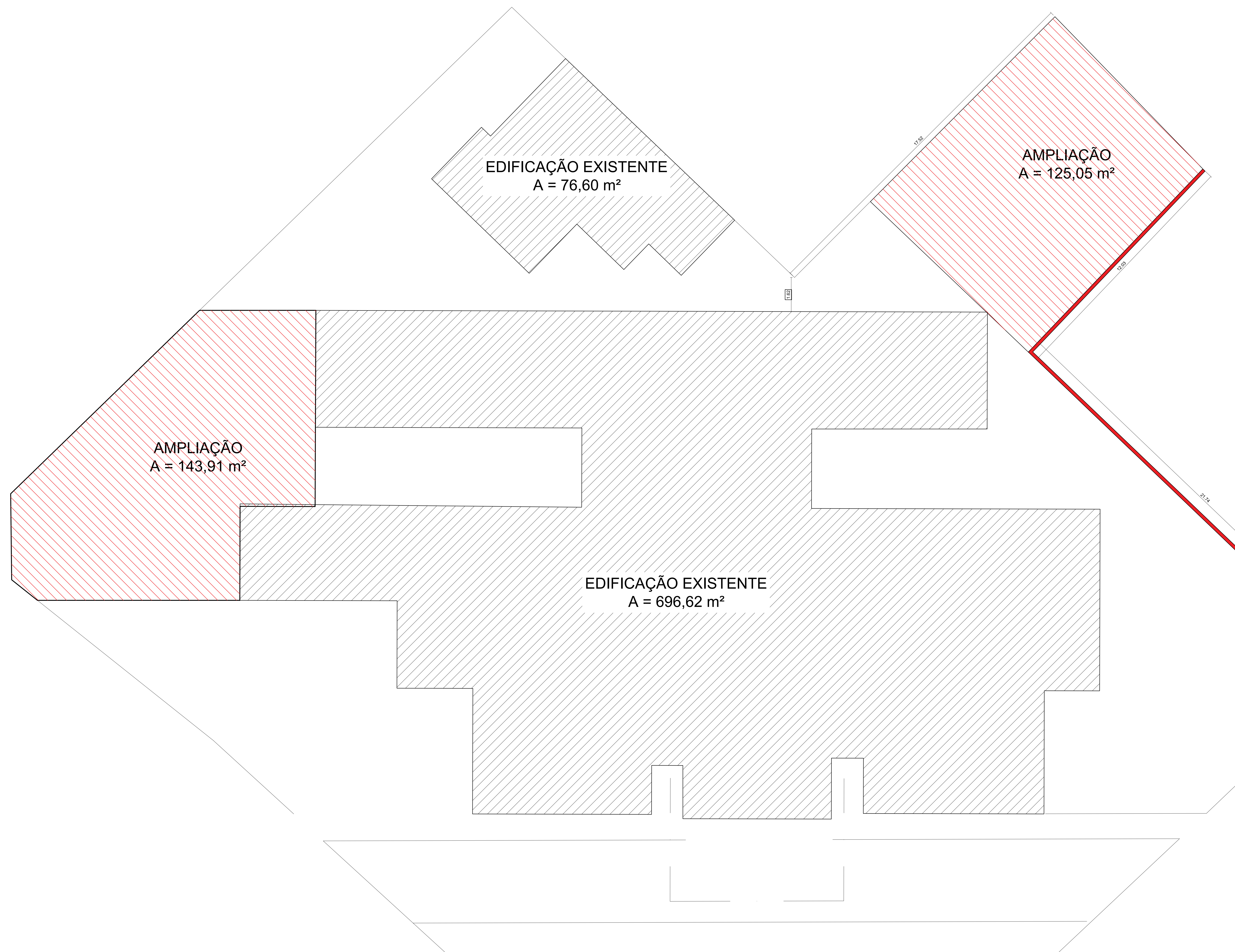
PROPRIETÁRIO: PREFEITURA MUNICIPAL DE LUPÉRCIO  
 CNPJ: 44.518.397/0001-83

AUTOR DO PROJ. RESP. TÉCNICO  
**JONATHAN KIRSCHNER**  
 Engenheiro Civil CREA/SP 507051/341

ÁREAS:

EXISTENTE 1.....	696,62 m <sup>2</sup>
EXISTENTE 2.....	76,02 m <sup>2</sup>
AMPLIAÇÃO 1.....	143,91 m <sup>2</sup>
AMPLIAÇÃO 2.....	125,05 m <sup>2</sup>
TOTAL .....	1.041,60 m <sup>2</sup>





AMPLIAÇÃO  
ESCALA 1:100



PROJETO ARQUITETÔNICO | FL 03/04  
 OBRA: AMPLIAÇÃO DO CENTRO DE SAÚDE  
 DE LUPÉRCIO  
 PROPOSTA 11734.7390001/23-001

RUA PRAÇA ANTONIO DAUM, N° 67 – CENTRO  
 LUPÉRCIO – SP  
 PROP: PREFEITURA MUNICIPAL DE LUPÉRCIO

DECLARO QUE A APROVAÇÃO DO PROJETO PELA PREFEITURA NÃO  
 IMPLICA NO RECONHECIMENTO DO DIREITO DE PROPRIEDADE DO  
 TERRENO

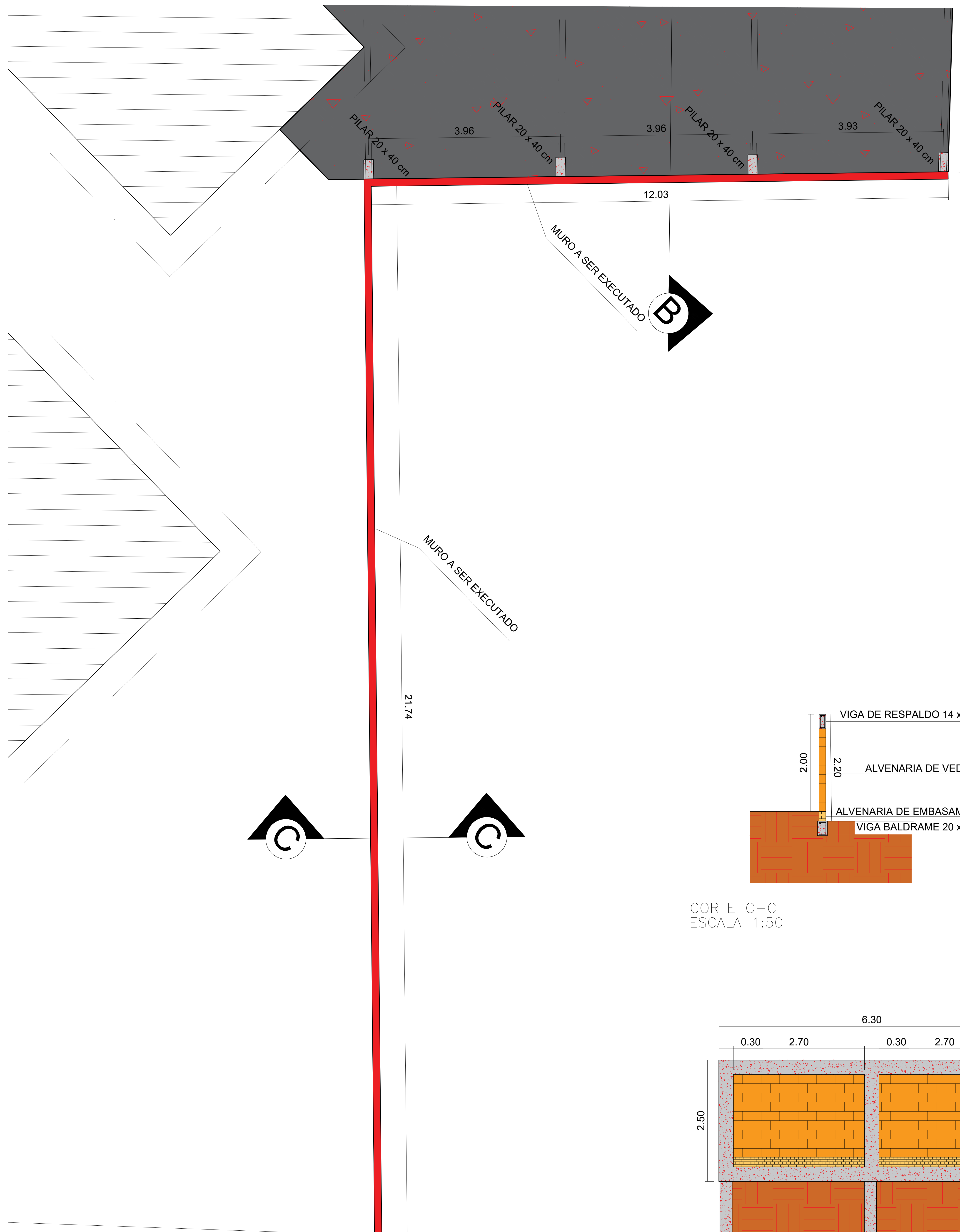
PROPRIETÁRIO: PREFEITURA MUNICIPAL DE LUPÉRCIO  
 CNPJ: 44.518.397/0001-83

AUTOR DO PROJ. RESP. TÉCNICO

JONATHAN KIRSCHNER  
 Engenheiro Civil CREA/SP 507051/341

AREAS:

EXISTENTE 1.....	696,62 m <sup>2</sup>
EXISTENTE 2.....	76,02 m <sup>2</sup>
AMPLIAÇÃO 1.....	143,91 m <sup>2</sup>
AMPLIAÇÃO 2.....	125,05 m <sup>2</sup>
TOTAL .....	1.041,60 m <sup>2</sup>



DETALHE DO MURO A SER EXECUTADO  
ESCALA 1:50

CORTE C-C  
ESCALA 1:50

DETALHE GENÉRICO DO MURO  
ESCALA 1:50



PROJETO ARQUITETÔNICO | FL 04/04  
 OBRA: AMPLIAÇÃO DO CENTRO DE SAÚDE  
 DE LUPÉRCIO  
 PROPOSTA 11734.7390001/23-001

RUA PRAÇA ANTONIO DAUM, N° 67 – CENTRO  
 LUPÉRCIO – SP  
 PROP: PREFEITURA MUNICIPAL DE LUPÉRCIO

DECLARO QUE A APROVAÇÃO DO PROJETO PELA PREFEITURA NÃO IMPLICA NO RECONHECIMENTO DO DIREITO DE PROPRIEDADE DO TERRENO

PROPRIETÁRIO: PREFEITURA MUNICIPAL DE LUPÉRCIO  
 CNPJ: 44.518.397/0001-83

AUTOR DO PROJ. RESP. TÉCNICO  
**JONATHAN KIRSCHNER**  
 Engenheiro Civil CREA/SP 507051/341

ÁREAS:

EXISTENTE 1.....	696,62 m <sup>2</sup>
EXISTENTE 2.....	76,02 m <sup>2</sup>
AMPLIAÇÃO 1.....	143,91 m <sup>2</sup>
AMPLIAÇÃO 2.....	125,05 m <sup>2</sup>
TOTAL .....	1.041,60 m <sup>2</sup>



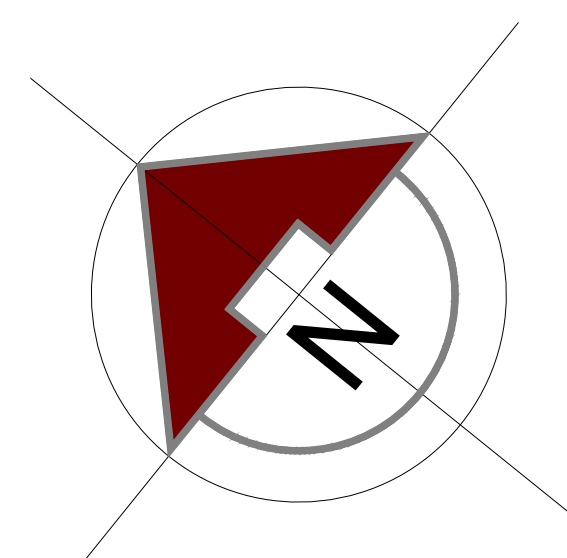
Avenida Santo Inácio

06	07	08	09	10	11	12	13	14	15	16	17	18	19	20
21	22	23	24	25	26	27	28	29	30	31	32	33	34	35

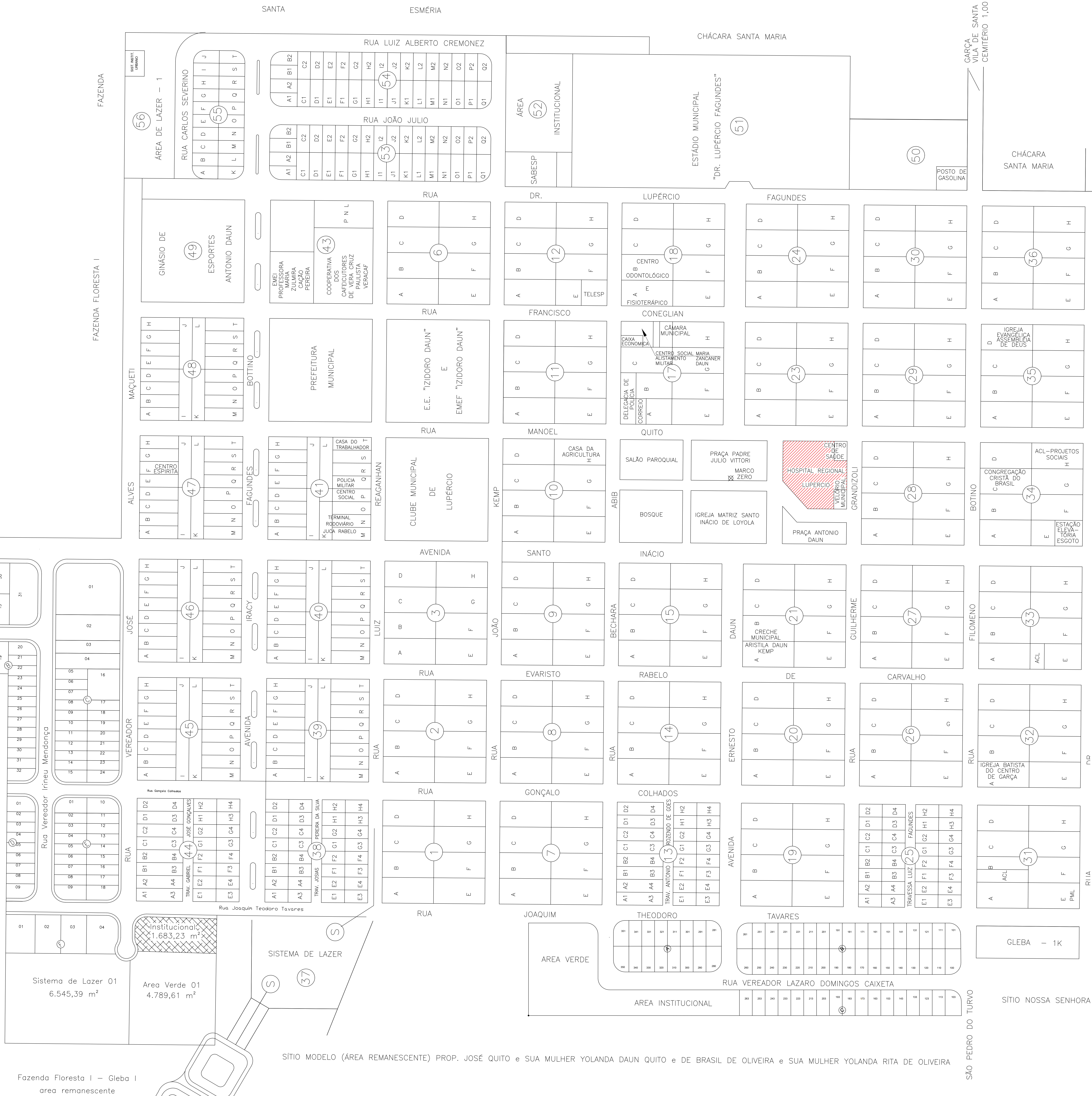
Vereador Nivaldo Reganhan

06	07	08	09	10	11	12	13	14	15	16	17	18	19	20
21	22	23	24	25	26	27	28	29	30	31	32	33	34	35

enda Floresta I – Gleba I  
area remanescente



LOCALIZAÇÃO  
S/ ESCALA



Fazenda Floresta I – Gleba I  
area remanescente

SITIO MODELO (ÁREA REMANESCENTE) PROP. JOSÉ QUITO e SUA MULHER YOLANDA DAUN QUITO e DE BRASIL DE OLIVEIRA e SUA MULHER YOLANDA RITA DE OLIVEIRA



PROJETO ARQUITETÔNICO FL 03/03  
OBRA: AMPLIAÇÃO DO CENTRO DE SAÚDE  
ESF DR. AMERICANO DO BRASIL

LUPÉRCIO – SP  
PROP: PREFEITURA MUNICIPAL DE LUPÉRCIO

ÁREAS:  
EXISTENTE 1..... 696,62 m<sup>2</sup>  
EXISTENTE 2..... 76,02 m<sup>2</sup>  
AMPLIAÇÃO 1..... 143,91 m<sup>2</sup>  
AMPLIAÇÃO 2..... 125,05 m<sup>2</sup>  
TOTAL ..... 1.041,60 m<sup>2</sup>

DECLARO QUE A APROVAÇÃO DO PROJETO PELA PREFEITURA NÃO  
IMPLICA NO RECONHECIMENTO DO DIREITO DE PROPRIEDADE DO  
TERRENO

PROPRIETÁRIO: PREFEITURA MUNICIPAL DE LUPÉRCIO  
CNPJ: 44.518.397/0001-83

AUTOR DO PROJ. RESP. TÉCNICO

JONATHAN KIRSCHNER  
Engenheiro Civil (CREA/SP 507051/341)